




**Муниципальное общеобразовательное учреждение
«Средняя общеобразовательная школа №26»**

РАССМОТРЕНО на заседании кафедры истории и географии	СОГЛАСОВАНО Заместитель директора по УВР	ПРИНЯТО Решением педагогического совета школы	УТВЕРЖДЕНО Директор
 Щербакова С.В.	 Тугаринова В.В.	Протокол № 20 от 29.08.2022	 Лукичева И.В.
26.08.2022	29.08.2022		Приказ №20П от 29.08.2022

**РАБОЧАЯ ПРОГРАММА
ГЕОГРАФИЯ (базовый уровень)
Срок реализации программы – 2 года
Уровень образования – среднее общее образование**

Разработана
Власовой В. В.
учителем географии
первой квалификационной категории

1. Планируемые результаты освоения учебного предмета «География»

1.1. Личностные результаты.

Личностные результаты освоения основной образовательной программы должны отражать:

1) российскую гражданскую идентичность, патриотизм, уважение к своему народу, чувства ответственности перед Родиной, гордости за свой край, свою Родину, прошлое и настоящее многонационального народа России, уважение государственных символов (герб, флаг, гимн);

2) гражданскую позицию как активного и ответственного члена российского общества, осознающего свои конституционные права и обязанности, уважающего закон и правопорядок, обладающего чувством собственного достоинства, осознанно принимающего традиционные национальные и общечеловеческие гуманистические и демократические ценности;

3) готовность к служению Отечеству, его защите;

4) сформированность мировоззрения, соответствующего современному уровню развития науки и общественной практики, основанного на диалоге культур, а также различных форм общественного сознания, осознание своего места в поликультурном мире;

5) сформированность основ саморазвития и самовоспитания в соответствии с общечеловеческими ценностями и идеалами гражданского общества; готовность и способность к самостоятельной, творческой и ответственной деятельности;

6) толерантное сознание и поведение в поликультурном мире, готовность и способность вести диалог с другими людьми, достигать в нем взаимопонимания, находить общие цели и сотрудничать для их достижения, способность противостоять идеологии экстремизма, национализма, ксенофобии, дискриминации по социальным, религиозным, расовым, национальным признакам и другим негативным социальным явлениям;

(в ред. Приказа Минобрнауки России от 29.06.2017 N 613)

7) навыки сотрудничества со сверстниками, детьми младшего возраста, взрослыми в образовательной, общественно полезной, учебно-исследовательской, проектной и других видах деятельности;

8) нравственное сознание и поведение на основе усвоения общечеловеческих ценностей;

9) готовность и способность к образованию, в том числе самообразованию, на протяжении всей жизни; сознательное отношение к непрерывному образованию как условию успешной профессиональной и общественной деятельности;

10) эстетическое отношение к миру, включая эстетику быта, научного и технического творчества, спорта, общественных отношений;

11) принятие и реализацию ценностей здорового и безопасного образа жизни, потребности в физическом самосовершенствовании, занятиях спортивно-оздоровительной деятельностью, неприятие вредных привычек: курения, употребления алкоголя, наркотиков;

12) бережное, ответственное и компетентное отношение к физическому и психологическому здоровью, как собственному, так и других людей, умение оказывать первую помощь;

13) осознанный выбор будущей профессии и возможностей реализации собственных жизненных планов; отношение к профессиональной деятельности как возможности участия в решении личных, общественных, государственных, общенациональных проблем;

14) сформированность экологического мышления, понимания влияния социально-экономических процессов на состояние природной и социальной среды; приобретение опыта эколого-направленной деятельности;

15) ответственное отношение к созданию семьи на основе осознанного принятия ценностей семейной жизни.

1.2. Метапредметные результаты.

Метапредметные результаты освоения основной образовательной программы должны отражать:

1) умение самостоятельно определять цели деятельности и составлять планы деятельности; самостоятельно осуществлять, контролировать и корректировать деятельность; использовать все возможные ресурсы для достижения поставленных целей и реализации планов деятельности; выбирать успешные стратегии в различных ситуациях;

2) умение продуктивно общаться и взаимодействовать в процессе совместной деятельности, учитывать позиции других участников деятельности, эффективно разрешать конфликты;

3) владение навыками познавательной, учебно-исследовательской и проектной деятельности, навыками разрешения проблем; способность и готовность к самостоятельному поиску методов решения практических задач, применению различных методов познания;

4) готовность и способность к самостоятельной информационно-познавательной деятельности, владение навыками получения необходимой информации из словарей разных типов, умение ориентироваться в различных источниках информации, критически оценивать и интерпретировать информацию, получаемую из различных источников;

(в ред. Приказа Минобрнауки России от 29.12.2014 N 1645)

5) умение использовать средства информационных и коммуникационных технологий (далее - ИКТ) в решении когнитивных, коммуникативных и организационных задач с соблюдением требований эргономики, техники безопасности, гигиены, ресурсосбережения, правовых и этических норм, норм информационной безопасности;

6) умение определять назначение и функции различных социальных институтов;

7) умение самостоятельно оценивать и принимать решения, определяющие стратегию поведения, с учетом гражданских и нравственных ценностей;

8) владение языковыми средствами - умение ясно, логично и точно излагать свою точку зрения, использовать адекватные языковые средства;

9) владение навыками познавательной рефлексии как осознания совершаемых действий и мыслительных процессов, их результатов и оснований, границ своего знания и незнания, новых познавательных задач и средств их достижения.

- Универсальные учебные действия:

1. Регулятивные универсальные учебные действия

Выпускник научится:

- самостоятельно определять цели, задавать параметры и критерии, по которым можно определить, что цель достигнута;
- оценивать возможные последствия достижения поставленной цели в деятельности, собственной жизни и жизни окружающих людей, основываясь на соображениях этики и морали;
- ставить и формулировать собственные задачи в образовательной деятельности и жизненных ситуациях;
- оценивать ресурсы, в том числе время и другие нематериальные ресурсы, необходимые для достижения поставленной цели;
- выбирать путь достижения цели, планировать решение поставленных задач, оптимизируя материальные и нематериальные затраты;
- организовывать эффективный поиск ресурсов, необходимых для достижения поставленной цели;

- сопоставлять полученный результат деятельности с поставленной заранее целью.

2. Познавательные универсальные учебные действия

Выпускник научится:

- искать и находить обобщенные способы решения задач, в том числе, осуществлять развернутый информационный поиск и ставить на его основе новые (учебные и познавательные) задачи;
- критически оценивать и интерпретировать информацию с разных позиций, распознавать и фиксировать противоречия в информационных источниках;
- использовать различные модельно-схематические средства для представления существенных связей и отношений, а также противоречий, выявленных в информационных источниках;
- находить и приводить критические аргументы в отношении действий и суждений другого; спокойно и разумно относиться к критическим замечаниям в отношении собственного суждения, рассматривать их как ресурс собственного развития;
- выходить за рамки учебного предмета и осуществлять целенаправленный поиск возможностей для широкого переноса средств и способов действия;
- выстраивать индивидуальную образовательную траекторию, учитывая ограничения со стороны других участников и ресурсные ограничения;
- менять и удерживать разные позиции в познавательной деятельности.

3. Коммуникативные универсальные учебные действия

Выпускник научится:

- осуществлять деловую коммуникацию как со сверстниками, так и со взрослыми (как внутри образовательной организации, так и за ее пределами), подбирать партнеров для деловой коммуникации исходя из соображений результативности взаимодействия, а не личных симпатий;
- при осуществлении групповой работы быть как руководителем, так и членом команды в разных ролях (генератор идей, критик, исполнитель, выступающий, эксперт и т.д.);
- координировать и выполнять работу в условиях реального, виртуального и комбинированного взаимодействия;
- развернуто, логично и точно излагать свою точку зрения с использованием адекватных (устных и письменных) языковых средств;
- распознавать конфликтогенные ситуации и предотвращать конфликты до их активной фазы, выстраивать деловую и образовательную коммуникацию, избегая личностных оценочных суждений.

1.3. Предметные результаты:

В результате изучения учебного предмета «География» на уровне среднего общего образования:

Выпускник на базовом уровне научится:

- понимать значение географии как науки и объяснять ее роль в решении проблем человечества;
- определять количественные и качественные характеристики географических объектов, процессов, явлений с помощью измерений, наблюдений, исследований;

- составлять таблицы, картосхемы, диаграммы, простейшие карты, модели, отражающие географические закономерности различных явлений и процессов, их территориальные взаимодействия;
- сопоставлять и анализировать географические карты различной тематики для выявления закономерностей социально-экономических, природных и геоэкологических процессов и явлений;
- сравнивать географические объекты между собой по заданным критериям;
- выявлять закономерности и тенденции развития социально-экономических и экологических процессов и явлений на основе картографических и статистических источников информации;
- раскрывать причинно-следственные связи природно-хозяйственных явлений и процессов;
- выделять и объяснять существенные признаки географических объектов и явлений;
- выявлять и объяснять географические аспекты различных текущих событий и ситуаций;
- описывать изменения геосистем в результате природных и антропогенных воздействий;
- решать задачи по определению состояния окружающей среды, ее пригодности для жизни человека;
- оценивать демографическую ситуацию, процессы урбанизации, миграции в странах и регионах мира;
- объяснять состав, структуру и закономерности размещения населения мира, регионов, стран и их частей;
- характеризовать географию рынка труда;
- рассчитывать численность населения с учетом естественного движения и миграции населения стран, регионов мира;
- анализировать факторы и объяснять закономерности размещения отраслей хозяйства отдельных стран и регионов мира;
- характеризовать отраслевую структуру хозяйства отдельных стран и регионов мира;
- приводить примеры, объясняющие географическое разделение труда;
- определять принадлежность стран к одному из уровней экономического развития, используя показатель внутреннего валового продукта;
- оценивать ресурсообеспеченность стран и регионов при помощи различных источников информации в современных условиях функционирования экономики;
- оценивать место отдельных стран и регионов в мировом хозяйстве;
- оценивать роль России в мировом хозяйстве, системе международных финансово-экономических и политических отношений;
- объяснять влияние глобальных проблем человечества на жизнь населения и развитие мирового хозяйства.

Выпускник на базовом уровне получит возможность научиться:

- характеризовать процессы, происходящие в географической среде; сравнивать процессы между собой, делать выводы на основе сравнения;
- переводить один вид информации в другой посредством анализа статистических данных, чтения географических карт, работы с графиками и диаграммами;
- составлять географические описания населения, хозяйства и экологической обстановки отдельных стран и регионов мира;
- делать прогнозы развития географических систем и комплексов в результате изменения их компонентов;
- выделять наиболее важные экологические, социально-экономические проблемы;
- давать научное объяснение процессам, явлениям, закономерностям, протекающим в географической оболочке;
- понимать и характеризовать причины возникновения процессов и явлений, влияющих на безопасность окружающей среды;

- оценивать характер взаимодействия деятельности человека и компонентов природы в разных географических условиях с точки зрения концепции устойчивого развития;
- раскрывать сущность интеграционных процессов в мировом сообществе;
- прогнозировать и оценивать изменения политической карты мира под влиянием международных отношений;
- оценивать социально-экономические последствия изменения современной политической карты мира;
- оценивать геополитические риски, вызванные социально-экономическими и геоэкологическими процессами, происходящими в мире;
- оценивать изменение отраслевой структуры отдельных стран и регионов мира;
- оценивать влияние отдельных стран и регионов на мировое хозяйство;
- анализировать региональную политику отдельных стран и регионов;
- анализировать основные направления международных исследований малоизученных территорий;
- выявлять особенности современного геополитического и геоэкономического положения России, ее роль в международном географическом разделении труда;
- понимать принципы выделения и устанавливать соотношения между государственной территорией и исключительной экономической зоной России;
- давать оценку международной деятельности, направленной на решение глобальных проблем человечества.

2. Содержание учебного предмета (136 кол-во часов)

10 класс (количество 35 часов)

Раздел I. Географическая картина мира. (24 часа)

ВВЕДЕНИЕ(1 час)

География как наука. Методы географических исследований. Источники географической информации. Уникальная роль географии в системе наук: формирование образа конкретной территории. Основная цель современной географии — обоснование путей рациональной организации общества, изучение процессов взаимодействия природы и общества на конкретной территории.

История развития географической науки; основные этапы.

Структура современной географии; физико-географические и общественные географические науки, картография.

Элементы научных знаний: учения, теории, законы, концепции, гипотезы, понятия и термины.

Источники географической информации: экспедиционные наблюдения, исторические документы, статистика, средства массовой информации (периодические издания, радио, телевидение, Интернет), учебные материалы (учебники, атласы, справочники и пр.).

Методы географических исследований: описательный, сравнительный, картографический, статистический, моделирования, геоинформационный.

ТЕМА 1. ПРИРОДА И ЧЕЛОВЕК В СОВРЕМЕННОМ МИРЕ(6 часов)

Природные условия и природные ресурсы — основа экономического развития. Классификация природных ресурсов по характеру их использования: для промышленности, сельского хозяйства и отдыха человека (рекреационные). Понятие о природно-ресурсном потенциале.

Территория как главный ресурс для экономического развития. Основные направления использования территории: для проживания людей, для ведения хозяйства, основа географического разделения труда, сфера геополитических интересов различных стран. Понятие об экономически эффективной территории.

Особенности пространства Мирового океана; его природная специфика, политическое и экономическое значение.

Понятие о ресурсообеспеченности территорий и стран мира.

Взаимодействие общества и природной среды. Влияние природной среды на антропологические характеристики человека, его образ жизни, хозяйственную деятельность (в том числе и на специализацию хозяйства).

История взаимоотношений природы и человека. Постоянное расширение масштабов вторжения человека в природу. Формирование ноосферы. Учение В. И. Вернадского о ноосфере.

География природопользования. Развитие человечества как история взаимоотношений человека и природы. Понятие о природопользовании. Рациональное и нерациональное природопользование. Типология стран по особенностям

природопользования. Отрицательные последствия нерационального природопользования; истощение многих видов природных ресурсов и ухудшение их качества. Основные методы рационального природопользования: экономические, технологические, санитарно-гигиенические. *Практические работы.* 1. Анализ ресурсообеспеченности стран мира с точки зрения перспектив их экономического развития (выполняется на основе работы с картографическими и статистическими материалами). 2. Территория как ресурс. Сравнительная характеристика двух стран на основе работы с картографическими источниками информации

ТЕМА 2. НАСЕЛЕНИЕ МИРА(10 часов)

Численность и воспроизводство, половой и возрастной состав населения мира. Динамика численности населения мира в XX—XXI вв. Типы воспроизводства населения: традиционный, переходный и современный. Особенности естественного движения населения в странах трех типов воспроизводства. Концепция демографического перехода и его социально-экономическая основа. Демографическая политика и ее основные виды (ограничительная, стимулирующая). Возрастная структура населения различных регионов мира; «зрелые» и «молодые» регионы. Старение нации и омоложение населения — в возрастной структуре мирового населения. Продолжительность предстоящей жизни населения и ее региональные различия. Парадокс полового состава мирового населения: преобладание мужского населения в мире и преобладание женского населения в большинстве стран мира. Половозрастные пирамиды и их анализ.

Географический рисунок мирового населения. Географическая история расселения человека по планете. Основные особенности современного размещения населения. Плотность населения и отличия; ареалы повышенной плотности населения. Три типа размещения населения: городской, сельский, кочевой; их мировая география.

Понятие об урбанизации, ее основные этапы (формирующаяся, развитая и зрелая урбанизация) и их специфика. Урбанизация в развитых и развивающихся странах. Миграции населения, их критерии и виды. Внутренние и внешние, постоянные и временные миграции.

Человечество — мозаика рас и народов. Расовый состав населения мира и его региональные особенности. Понятие об этносе (народе). Этнические процессы в современном мире: объединение, разъединение, консолидация. Национальный состав населения мира; одно-, дву- и многонациональные страны. Классификация народов мира по языковому принципу; основные языковые семьи и группы и особенности их размещения.

Современная география религий. Религии (мировые, этнические, традиционные). Очаги возникновения и современная география распространения основных религий. География паломничества к святым местам. Особенности религиозного состава населения стран мира. Храмовые сооружения как элемент культурного ландшафта; их основные виды.

Уровень и качество жизни населения. Уровень и качество жизни как основные критерии, определяющие условия жизни людей. Основные показатели уровня жизни населения: размеры доходов, размеры производства продукции в расчете на душу населения. Богатые и бедные страны мира. Уровень бедности, справедливость в распределении доходов населения. Качество жизни населения и его составляющие: экономическая, экологическая и социальная. Индекс человеческого развития (ИЧР) как показатель качества жизни населения.

Практические работы. 1. Анализ современного состояния естественного движения населения мира. 2. Географические аспекты современной урбанизации. 3. Составление характеристики идеального города-«экополиса».

ТЕМА 3. ГЕОГРАФИЯ МИРОВОГО ХОЗЯЙСТВА (26 часов)

Особенности развития современного всемирного хозяйства. Понятие о всемирном (мировом) хозяйстве; основные этапы его развития. Факторы формирования всемирного хозяйства: глобализация, интернационализация, научно-техническая революция (НТР), социализация.

Научно-технический прогресс и НТР. Научно-технический потенциал и его составляющие. Глобализация как всемирный процесс; ее проявления в экономической, политической и социальной сферах жизни современного общества. Всемирное хозяйство в эпоху глобализации; широкое развитие процессов транснационализации и экономической интеграции. Географические аспекты экономической интеграции и деятельности транснациональных корпораций (ТНК). Главные интеграционные объединения. Человек в современном всемирном хозяйстве.

Факторы размещения хозяйства. Понятия о факторах размещения производства. Основные факторы размещения хозяйства и их характеристика: территория, природно-ресурсный потенциал, экономико-географическое положение, трудовые ресурсы, потребитель, транспорт и связь, научно-технический потенциал. Изменение роли факторов в процессе исторического развития хозяйства. Типы промышленных районов: старопромышленные, новые промышленные районы, районы концентрации новейших производств. Государственная региональная политика.

«Кто есть кто» в мировой экономике. Страны мира во всемирном хозяйстве. Основные экономические показатели, определяющие место страны: размеры (масштабы), структура, темпы и уровень развития экономики. Показатели размеров экономики: валовой внутренний продукт (ВВП) и валовой национальный продукт (ВНП); страны-лидеры по размерам ВВП. Структура хозяйства и соотношение важнейших сфер экономики (сельского хозяйства, промышленности и непромышленной сферы) по занятости населения и стоимости произведенной продукции. Различия в темпах экономического развития в странах мира на рубеже XX—XXI вв.; их социально-экономическая обусловленность. Основные показатели, характеризующие уровень экономического развития страны: ВВП на душу населения, производительность труда, доля наукоемкой продукции в производстве и экспорте и др.

Мировое аграрное производство. Значение аграрного производства. Страны-лидеры в производстве сельскохозяйственной продукции. Структура производства в мировом сельском хозяйстве и ее региональные различия. Структура и география мирового растениеводства; ведущая роль зерновых и технических культур (главные культуры). География мирового животноводства; особенности размещения скотоводства, свиноводства и овцеводства. Уровень развития сельского хозяйства и его показатели (производительность труда, производство продукции в расчете на душу населения и единицу сельскохозяйственных угодий, уровень механизации и химизации, самообеспеченность страны продовольствием и др.).

Горнодобывающая промышленность мира. Горнодобывающая промышленность во всемирном хозяйстве. Структура добычи минерального сырья; особая роль топлива металлических руд. Изменения в структуре производства и географии мировой топливной промышленности. Особенности географии добычи минерального сырья. Страны-лидеры в добыче полезных ископаемых; ведущие и главные горнодобывающие державы. Актуальные проблемы развития горнодобывающей промышленности мира: ресурсообеспеченность, рациональное использование, резкие колебания цен на сырье и пр.

Обрабатывающая промышленность мира. Роль обрабатывающей промышленности во всемирном хозяйстве. Особенности географии мировой обрабатывающей промышленности; ведущая роль стран Азии, страны-лидеры. Прогрессивные сдвиги в структуре обрабатывающей

промышленности; ведущая роль машиностроения и химической промышленности. Структура мирового машиностроения; особое значение автомобильной промышленности (ее современная география).

Непроизводственная сфера мирового хозяйства. Место непроизводственной сферы в мировом хозяйстве. Структура непроизводственной сферы: услуги, финансы, транспорт и связь, внутренняя торговля, управление. Особенности географии отдельных секторов непроизводственной сферы. Главные виды деловых и потребительских услуг; их география.

Мировая транспортная система. Транспортная система мира; ее география; влияние НТР; роль отдельных видов транспорта. Обеспеченность транспортными путями. Типы конфигурации транспортной сети. География главных мировых грузопотоков. Уровень развития транспорта и его показатели.

Современная информационная экономика. Развитие информационной экономики и информационной индустрии в постиндустриальную эпоху. Структура и география информационной экономики. Основные виды информационных услуг. Типы научно-производственных центров: технополисы, города науки, технопарки; их географическая специфика.

Практические работы. 1. Структура производства в мировом сельском хозяйстве и ее региональные различия. 2. Географические сдвиги в размещении промышленности мира. 3. География горнодобывающей промышленности мира. 4. Анализ картографических источников информации (атлас, карты в учебнике и пр.). Составление на их основе географических характеристик отдельных производств мирового хозяйства.

Современные мирохозяйственные связи. Международное географическое разделение труда (МГРТ) как основа развития международных экономических отношений (МЭО). Труды Н. Н. Баранского. Международная специализация производства и ее виды: межотраслевая, предметная, технологическая и подетальная. Подетальная специализация и международное кооперирование производства. Масштабы участия стран в МЭО; ведущая роль стран-лидеров (США, Япония, Китай, Германия). Степень участия стран в МЭО; различный уровень «открытости» их экономики. Понятие о международной конкурентоспособности стран; определяющие ее факторы. Основные формы МЭО: международная специализация и кооперирование производства, внешняя торговля товарами, внешняя торговля услугами (финансовые отношения, торговля научно-техническими знаниями, международный туризм, международный рынок рабочей силы).

Внешняя торговля товарами. Динамичное развитие внешней торговли как свидетельство дальнейшей интернационализации производства. Прогрессивные сдвиги в структуре внешней торговли — постоянное увеличение доли готовой промышленной продукции и уменьшение доли сырья. Особенности географии мировой внешней торговли; ведущая роль стран-лидеров. Главные торговые потоки: внутриевропейская и внутриазиатская торговля. Баланс (сальдо) внешней торговли; факторы его формирования и экономическая роль. Уровень развития внешней торговли.

Международные финансовые отношения. Международные финансовые отношения (МФО) как совокупность трех мировых рынков — валютного, кредитного и инвестиционного. Понятие о валюте; виды валют (национальная, иностранная, коллективная, резервная). Главная

коллективная валюта — евро и география ее распространения. Доллар США и евро — основные резервные валюты мира. География мировой валютной торговли. Валютные резервы и золотой запас стран мира; источники их формирования и экономическая роль. Роль международных кредитов в развитии экономики; государственное и частное кредитование. Внешняя задолженность стран мира; причины ее образования и возможности ликвидации. Мировой рынок инвестиций и его география. Новые мировые финансовые центры и специфика их деятельности («налоговые гавани» и офшоры).

Международный туризм. Экономическая роль международного туризма. Классификация видов туризма — приморский, морской круизный, горнолыжный, познавательный, религиозный паломнический и др., их география. Основные туристические потоки — внутриевропейский, американо-европейский. Регионы и страны-лидеры международного туризма; ведущая роль Европы, европейских стран (Франции, Испании и Италии), а также США и Китая.

Практические работы. 1. География современной внешней торговли (работа с картографическими и статистическими источниками информации). 2. Международные финансовые отношения. 3. Работа с картографическими и статистическими источниками информации (атлас, карты в учебнике, статистические данные и пр.).

Раздел II. Многоликая планета (39 ч)

ТЕМА 4. ГЕОГРАФИЧЕСКИЙ ОБЛИК РЕГИОНОВ И СТРАН МИРА

Общая характеристика регионов и стран мира. Понятие о географическом регионе и субрегионе. Части света как историко-географические регионы мира; их географическое наследие и географическая специфика. Географическое наследие включает в себя элементы культуры и цивилизации, оказавшие большое влияние на современные географические особенности региона. Географическая специфика региона, историко-географический анализ пространственного рисунка размещения населения и хозяйства. Особенности состава каждого региона мира. Место регионов в современном мире. Политическая карта как «политический портрет мира»; ее особенности. Государства и страны на политической карте. Особенности территории стран — географическое положение, величина, конфигурация. Государственное устройство стран мира: формы правления (республики и монархии) и территориально-государственное устройство (унитарные страны и федерации). Специфика государственного устройства некоторых стран мира — абсолютные и теократические монархии, страны Содружества и др. Непризнанные государства на карте мира.

Геополитический образ мира. Понятие о геополитике. Составляющие геополитики: определение сферы геополитических интересов страны, построение системы отношений с различными странами, разработка методов обеспечения интересов государства. Сферы геополитических интересов различных стран мира и методы обеспечения геополитических интересов страны — экономические, политические, военные, культурологические и др. Геополитическое положение стран мира и его составляющие — экономическая и военная мощь, ресурсный потенциал и др. Современная геополитическая ситуация в мире. Политическая география как ветвь географической науки.

Практические работы. 1. Оценка геополитического положения страны. 2. Сравнительная оценка геополитического положения двух стран. 3. Геополитическое положение страны — категория историческая.

ТЕМА 5. ЗАРУБЕЖНАЯ ЕВРОПА

Зарубежная Европа в современном мире. Место зарубежной Европы: небольшая территория и численность населения, ограниченный природно-ресурсный потенциал, крупный экономический и военный потенциал, большой геополитический вес. Политическая карта и изменения на ней во второй половине XX в. Высокая степень заселенности территории. «Старение нации» и массовая иммиграция. Зрелая урбанизация; крупнейшие агломерации и мегалополисы. Однородность этнического и религиозного состава населения большинства стран. Этнические и конфессиональные проблемы и конфликты. Крупный экономический потенциал, ведущие позиции в системе международных экономических отношений. Европа — зона активных интеграционных процессов. Влияние интеграции на географию хозяйства региона. Особенности географического (пространственного) рисунка европейского хозяйства: высокая степень освоенности территории, единое экономическое пространство. Основные этапы формирования европейского экономического пространства: начало нашей эры, периоды раннего и развитого феодализма, эпоха позднего феодализма и Великих географических открытий, XIII—XIX вв., первая и вторая половина XX в. Современный пространственный рисунок европейского хозяйства; главное экономическое ядро, основные экономические ареалы, экономическая ось.

Внутренние географические различия в Европе. Северная Европа. Норвегия — природная среда в жизни человека. Природные, политические и социально-экономические различия внутри зарубежной Европы. Географические субрегионы и их специфика. Различные варианты выделения субрегионов. Северная Европа: приморское положение; морские, лесные, гидроэнергетические ресурсы; малая численность населения и высокие стандарты жизни; старые (рыболовство, лесное хозяйство, судоходство и пр.) и новые (добыча нефти и природного газа, электроника и пр.) отрасли международной специализации хозяйства. Природные условия и природные ресурсы как основа зарождения и развития хозяйства Норвегии. Особая роль моря в жизни норвежцев. Традиционные виды хозяйства: морское и лесное хозяйство, горно-металлургическое производство. Развитие рыболовства, морского транспорта, целлюлозно-бумажной и алюминиевой промышленности. Нефтяная эпоха в жизни Норвегии; изменения в структуре хозяйства и новая международная специализация страны; значительное повышение уровня жизни населения. Особенности размещения населения и хозяйства страны: особая роль прибрежных районов и столичной агломерации.

Средняя Европа. Германия — «экономический локомотив Европы». Географический облик Средней Европы: значительная численность населения, массовая иммиграция; крупный экономический потенциал и ведущая роль стран субрегиона в мировом хозяйстве и международных экономических отношениях, крупномасштабное развитие всех основных производств; экологические проблемы. Историко-географические и социальные факторы превращения Германии в европейского лидера. Длительная политическая раздробленность Германии; поздняя индустриализация. Раскол и объединение Германии во второй половине XX в. Географическое положение Германии в Европе: «ключевое» центральное положение, высокая степень соседства (большое количество стран-соседей). Ограниченный природно-ресурсный потенциал страны; значительные ресурсы угля и калийных солей; благоприятные агроклиматические ресурсы. Крупная численность населения; «нулевой» прирост населения и массовая иммиграция. Традиционные трудовые навыки населения. Возрастающая роль немецкого

языка в современном мире. Крупные масштабы и высокий уровень развития хозяйства страны. Высокая экспортность производства; активное участие в системе международных экономических отношений. «Полицентрический» пространственный рисунок немецкого хозяйства и его исторические корни. Ведущая роль крупнейших промышленно-городских агломераций.

Средняя Европа. Многоликая Франция. Особенности географического положения и природных условий Франции. Многообразие природных ландшафтов страны. Население Франции: черты сходства и отличия в сравнении с другими европейскими странами. Особая роль Парижа и столичной агломерации. Национальный состав населения; иммигранты и национальные меньшинства, особенности их размещения. Значительные масштабы и высокий уровень развития французского хозяйства. Отрасли международной специализации — агропромышленный и военно-промышленный комплексы, туризм и др. Регионы страны и их географический облик — Парижский, Восточный, Лионский, Западный, Юго-Западный и Средиземноморский.

Средняя Европа. Великобритания: от традиций до современности. Великобритания как одна из великих держав; ее место в современном мире. Историко-географические особенности формирования населения (иберийцы, кельты, римляне, англы, саксы). Национальный состав населения: англичане, шотландцы, валлийцы (уэльсцы), ольстерцы. Британия — страна традиций; политические традиции, традиционный образ жизни британцев. Внутренние географические различия. Географический облик районов страны: Юго-Восток, Юго-Запад, Центральная Англия, Йоркшир и Ланкашир, Северная Англия, Шотландия, Уэльс и Северная Ирландия (Ольстер).

Южная Европа. Италия на мировых рынках. Географический облик Южной Европы: приморское положение; крупные рекреационные ресурсы мирового значения; отрасли международной специализации (туризм, субтропическое земледелие, легкая промышленность и современные производства). Факторы формирования специализации хозяйства. Приморское положение в Средиземноморском бассейне. Благоприятные агроклиматические и рекреационные ресурсы. Значительные трудовые ресурсы. Коренное изменение характера внешних миграций населения во второй половине XX в. — от эмиграции к иммиграции. Европейская экономическая интеграция и углубление международной специализации итальянского хозяйства. Особое место Италии на международных рынках потребительских товаров и туризма. Роль Севера и Юга Италии в хозяйстве и экспорте страны.

Восточная Европа. Венгрия — страна на перекрестке Европы. Восточная Европа: значительный ресурсный потенциал; коренные социально-экономические преобразования, смена моделей развития; вступление большинства стран в ЕС и НАТО. Центральное положение Венгрии на Европейском континенте. Заселение территории финно-угорскими народами и создание Венгерского государства. Географическое положение и его влияние на этноконфессиональный состав населения. Современное геополитическое положение страны: интеграция в Западную Европу, участие в НАТО, ЕС и Шенгенском соглашении. Западноевропейская внешнеэкономическая ориентация и международная специализация; развитие международного туризма (в том числе транзитного). Влияние географического положения на формирование пространственного рисунка размещения населения и хозяйства страны. Доминирующая роль Будапешта в жизни страны.

Практические работы. 1. Транспортные узлы зарубежной Европы. 2. Феномен стареющего населения. 3. Сравнительная характеристика моделей социально-экономического развития на примере двух стран. 4. Сравнительная характеристика отраслей международной специализации двух стран. 5. Географический образ одной из стран Европы (Великобритания, Франция). 6. На контурной карте одного из

субрегионов зарубежной Европы нанести 10 объектов (природных, экономических, культурно-географических, исторических и т. д.), которые, с вашей точки зрения, определяют «лицо» субрегиона. Написать краткое эссе.

ТЕМА 6. ЗАРУБЕЖНАЯ АЗИЯ

Географическое наследие Азии. Древние азиатские цивилизации и их религиозные основы. «Культурные миры» зарубежной Азии — индийский, арабско-исламский, китайский и др. Географическое наследие и традиционные виды аграрного хозяйства: великие речные цивилизации, поливное и террасное земледелие, хозяйство в оазисах, отгонно-пастбищное скотоводство.

Природно-ресурсный потенциал зарубежной Азии и проблемы его использования. Природно-ресурсный потенциал зарубежной Азии и его главные особенности: огромная величина, большое разнообразие, территориальные сочетания ресурсов, концентрация в пределах лишь нескольких стран. Минеральные ресурсы зарубежной Азии, имеющие мировое значение: топливо (нефть, природный газ, уголь, руды металлов — олово, вольфрам и др.). Прочие виды ресурсов (графит, сурьма). Крупнейшие в мире земельные ресурсы; высокая доля обрабатываемых, а также неудобных для сельского хозяйства земель и низкая доля лесов. Специфика агроклиматических ресурсов; малая доля земель, получающих достаточное количество тепла и влаги. Особенности размещения лесных, водных и рекреационных ресурсов. Высокая степень территориальной концентрации природных ресурсов в пределах нескольких ареалов и стран.

«Азиатский тип» населения. Главные особенности населения зарубежной Азии: максимальная численность, резкие контрасты в размещении, низкий уровень и высокие темпы развития урбанизации, «пестрый» состав населения (расовый, этнический, религиозный и др.), крупнейшие по масштабам миграции. Сохраняющийся максимально высокий абсолютный прирост населения. Высокая степень концентрации населения всего лишь в нескольких ареалах (долины больших рек и крупные равнины). Резкие контрасты в плотности населения между отдельными странами. Азия — «мировая деревня»; невысокая доля горожан и максимальное число сельских жителей; «живучесть» сельского образа жизни. Бурная урбанизация и быстрый рост городов-гигантов и городских агломераций. Пестрый этнический состав; особенности размещения крупнейших народов. Преобладание многонациональных стран; однонациональные страны Азии. Преобладание мужского населения и его причины.

Зарубежная Азия в современном мире. Специфика положения зарубежной Азии в мировом хозяйстве определяется: огромным ресурсным потенциалом, стабильно высокими темпами роста экономики, самым большим объемом производства. Противоречивость азиатской экономики: сочетание традиционного и самого современного производства. Невысокий в целом уровень развития экономики; сохраняющаяся сырьевая специализация хозяйства большинства стран; их «незрелая» территориальная структура хозяйства. Контрасты в уровне экономического развития отдельных стран региона. Особенности структуры хозяйства. Место стран региона в системе международных экономических отношений; особая роль во внешней торговле товарами и на рынке рабочей силы. Модели социально-экономического развития азиатских стран: японская (восточноазиатская), социалистическая, китайская, стран — экспортеров нефти.

Юго-Западная Азия. Турция: географическое положение и социально-экономическое развитие страны. Географические субрегионы зарубежной Азии и факторы их формирования (географическое положение, природно-ресурсный потенциал, особенности исторического

развития, социокультурные особенности, стратегия экономического развития). Юго-Западная Азия — узловое географическое положение, богатейшие ресурсы нефти и природного газа, острый и многолетний ближневосточный конфликт, страны — экспортеры нефти, Турция как новая индустриальная страна. Узловое географическое положение Турции. Территория страны как сфера геополитических интересов крупных держав. Формирование турецкого этноса и влияние географического положения. Индустриализация и превращение Турции в новое индустриальное государство. Место Турции в системе международных экономических отношений и отрасли ее международной специализации (эмиграция рабочей силы, подрядные строительные работы, традиционная и современная промышленная продукция, международный туризм). Структура и размещение сельского хозяйства и промышленности; место их продукции в экспорте страны. Пространственный рисунок размещения населения и хозяйства; исторически сложившаяся ведущая роль западных районов, и особенно Стамбула. Развитие международного туризма; главные туристические центры страны.

Южная Азия. Индия — самая многонациональная страна мира. Южная Азия как субконтинент, специфика состава стран, особенности природных условий, специфика многочисленного населения и его низкий уровень жизни, внутри- и межгосударственные проблемы и конфликты. Место Индии в современном мире. Особенности географического положения и его влияние на формирование населения страны. Современный сложный этнический состав населения; преобладание крупных индоевропейских и дравидийских народов. Многообразие государственных языков и его причины. Федеративное территориально-государственное устройство Индии. Религия в жизни индийцев, ее влияние на воспроизводство и образ жизни населения. Главные религии Индии: индуизм, ислам и сикхизм.

Юго-Восточная Азия. Индонезия — крупнейшая страна- архипелаг. «Буферное» географическое положение между Восточной и Южной Азией и их социокультурное и экономическое влияние. Индонезия — страна-архипелаг. Влияние островного положения на особенности заселения и освоения территории страны. Уникальность государственного индонезийского языка. Крупнейшая исламская держава мира. Резкие контрасты в плотности населения. Традиционные виды хозяйства на островах Индонезии: сельское хозяйство, добыча полезных ископаемых и заготовка древесины, плантационное и нефтяное хозяйство. Индустриализация и развитие современных промышленных производств в машиностроении и химической промышленности. Иностраннные инвестиции и создание авиационной и автомобильной промышленности, а также электроники. Развитие туризма. Крайняя неравномерность размещения населения и хозяйства; ведущая роль острова Ява.

Восточная Азия. Китай: социально-экономическое развитие. Крупнейший субрегион, самый мощный ресурсный и экономический потенциал, большой геополитический вес, традиции буддизма и местных этнических религий. Динамичное социально-экономическое развитие Китая во второй половине XX и в начале XXI в. Превращение Китая в «стройку» и «фабрику» мира. Изменения в структуре китайского хозяйства. Уровень жизни населения. Факторы динамичного развития Китая: географические, демографические, экономические и политические. Пространственный рисунок размещения населения и хозяйства страны: ведущая роль восточных районов, развитие западных территорий. Роль специальных экономических зон. Специальные административные районы Сянган и Аомэнь.

Восточная Азия. Японское «экономическое чудо». Развитие хозяйства Японии в первые послевоенные годы. Составляющие «экономического чуда»: высокие темпы экономического развития, прогрессивные сдвиги в структуре хозяйства, развитие наукоемких производств, укрепление позиций в системе международных экономических отношений. Основные факторы «экономического чуда»: гибкая

государственная экономическая политика, рост производительности труда, высокая квалификация и традиционное трудолюбие рабочей силы, невысокие военные расходы, благоприятные внешнеэкономические условия. Смена моделей экономического развития страны. Приоритетное развитие обрабатывающей промышленности в 50—70-е гг. XX в. Развитие наукоемких производств и сферы услуг в конце XX в. и развитие высоких технологий и научно-технического потенциала на рубеже XX и XXI вв. Особенности размещения населения и хозяйства: ведущая роль Тихоокеанского промышленного пояса, регионы Японии; доминирующее положение Центра и его трех экономических районов (Канто, Кинки и Токай).

Восточная Азия. Республика Корея — новое индустриальное государство. Раскол Кореи на два государства после Второй мировой войны. Различные пути социально-экономического развития КНДР и Республики Корея. Современная Республика Корея — передовая новая индустриальная страна; современная структура хозяйства и экспорта. Международная промышленная специализация: автомобильная промышленность, судостроение, электроника и др. Особая роль в хозяйстве главных экономических центров — Сеула и Пусана. Человеческий потенциал как главный ресурс для развития страны. Особенности воспроизводства и размещения населения.

Центральная Азия и Закавказье. Казахстан — «ключевая» страна Центральной Азии. Становление национальной экономики стран СНГ после распада СССР, проблемы и перспективы развития. Казахстан в составе России и СССР. Современное географическое положение республики. Специфика природно-ресурсного потенциала: сложные условия для развития сельского хозяйства, богатейшие минеральные ресурсы (топливо, руды металлов, фосфориты). Контрасты в плотности населения. Многонациональный характер населения; преобладание казахов и русских. Двухязычие в Казахстане: казахский как государственный язык и русский — язык межнационального общения. Хозяйство современного Казахстана и его главные специализированные производства: горнодобывающая и тяжелая промышленность, сельское хозяйство. Основные виды добываемого минерального сырья: нефть, уголь, железные и другие металлические руды; география их добычи. Электроэнергетика и металлургия — основа тяжелой промышленности страны. Специализация сельского хозяйства: производство зерна, мяса и шерсти. Экономические регионы Казахстана: их природно-ресурсный потенциал и специализация хозяйства (Запад, Центр, Север, Восток и Юг).

Практические работы. 1. Пространственный рисунок размещения населения. Сравнить рисунок размещения населения зарубежной Азии и зарубежной Европы. Какие факторы его определяют? 2. Аспектная характеристика одной из стран Азии: «Сингапур — Азия в миниатюре»; «Бруней: природа богатства и бедности»; «Корея — один народ, две страны»; «Японцы — восточный менталитет. Как он формируется, как влияет на экономические особенности страны»; «Китай — мировой лидер». 3. Географические особенности субрегионов Азии. Работа с контурной картой.

ТЕМА 7. АМЕРИКА

Америка в современном мире. Место Америки в современном мире: крупный ресурсный и экономический потенциал, специфика положения двух ее частей (Англо-Америки и Латинской Америки), особая роль США в регионе и мире. Особенности формирования и специфика современной политической карты Америки. Изменение рисунка размещения населения в эпоху колонизации; резкое усиление роли приморских территорий. Высокий уровень урбанизации; формирование крупнейших городских агломераций и мегалополисов (в США).

«Старение нации» в Англо-Америке и относительная молодость населения в Латинской Америке. Особенности структуры и размещения хозяйства стран Америки. Страны-лидеры в производстве аграрной и промышленной продукции; абсолютное лидерство США (2/3 ВВП Америки). Особенности размещения хозяйства; особая роль приморских районов. Географические типы хозяйства: плантационное хозяйство, горнопромышленные районы, районы современной обрабатывающей промышленности. Сравнительные масштабы Англо-Америки и Латинской Америки; их место в системе международных экономических отношений. Международная специализация хозяйства стран Америки. Развитие интеграционных процессов в Америке во второй половине XX в. Формирование единого хозяйственного комплекса США и Канады. Международные (американо-канадские) производства: сельскохозяйственное машиностроение, автомобильная промышленность, военное производство; их география. Интеграционное объединение НАФТА (Североамериканская ассоциация свободной торговли); сравнительные экономические показатели США, Канады и Мексики. Экономическая интеграция в Латинской Америке и развитие крупнейшего интеграционного объединения МЕРКОСУР (Южноамериканский общий рынок), состав его участников.

Географическое наследие Америки. Древнейшее население Америки — индейцы; их языки и традиционные виды хозяйства. Государства инков, ацтеков и майя. «Маисовая» (кукурузная) цивилизация. Прочие виды земледелия и животноводства у индейцев. Специфические виды хозяйства — разведение лам и «чинампы» (плавающие участки земли). Население и хозяйство территорий за пределами индейских государств. Особенности населения и хозяйства Амазонии и Патагонии. Особенности европейской колонизации Америки; ее основные этапы. XV—XVI вв. — эпоха грабежа захваченных территорий. XVII—XVIII вв. — период становления плантационного хозяйства; выращивание сахарного тростника, кофе, какао, натурального каучука и пр.; латифундии — крупные помещичьи хозяйства. XIX в. — активное освоение внутренних территорий в США и Канаде («внутренняя колонизация»); развитие фермерского сельского хозяйства в Северной Америке. Различные пути развития Англо-Америки и Латинской Америки. Англо-Америка: быстрое развитие фермерского товарного хозяйства и бурная индустриализация. Латинская Америка: сохранение традиционного плантационного хозяйства и латифундий, развитие горного производства.

Население и география культур Америки. Трудные судьбы индейских народов в эпоху колонизации; вытеснение с лучших земель и массовое уничтожение. Решение проблемы рабочей силы на американских плантациях; география работорговли. Массовая европейская иммиграция в XVIII—XIX вв. Формирование специфических расовых групп населения — креолов, метисов, мулатов и самбо. Смешанный расовый состав населения многих стран региона; «Америка — симбиоз культур». Культурно-географический облик современной Америки и его особенности: формирование в эпоху массовой европейской колонизации, большая пестрота расового состава населения, становление наций в странах Америки. Понятие о культурно-географическом субрегионе; его основные признаки (расовый, этнический и религиозный состав населения). Культурно-географические субрегионы современной Америки: Север, Горный (Андский) пояс, Вест-Индия, «Гвианский треугольник», Юго-Восток, Гренландия.

Северная Америка. Пространственный рисунок хозяйства США. Историко-географические особенности заселения и освоения территории США. Рост территории США в XVIII—XIX вв. Промышленный переворот и бурное развитие хозяйства в XIX в. Современная структура американского хозяйства. География сельского хозяйства США; основные сельскохозяйственные пояса. Горнодобывающая промышленность, ее структура и размещение. Современная структура и высокий уровень развития обрабатывающей промышленности; особенности размещения в пределах главных районов (Промышленный пояс, Юго-Восток, Юг и Тихоокеанское побережье).

Машиностроение и химическая промышленность — ведущие отрасли американской индустрии. Развитие электроники в Силиконовой долине в Калифорнии. География транспорта и сферы услуг. «Соотношение сил» трех районов США: Севера, Юга и Запада; ведущая роль Севера и увеличение роли в хозяйстве Юга и Запада.

Индустриализация в Латинской Америке. Индустриализация в странах Латинской Америки во второй половине XX в. Модели индустриализации — импортозамещающая и экспортоориентированная; их главные особенности. Причины смены моделей развития; преимущества экспортной ориентации. «Отверточное» (сборочное) производство в приграничных с США районах Мексики и его перспективы. Структура и размещение хозяйства стран Латинской Америки в условиях индустриализации. Модернизация структуры промышленности; приоритетное развитие машиностроения и химических производств. Высокая степень концентрации промышленности в главных индустриальных центрах региона.

Мезоамерика — территория на стыке двух Америк. Географическое положение и состав Мезоамерики (Мексика, Центральная Америка, Вест-Индия). Американское Средиземноморье. Природные и исторические факторы формирования населения и хозяйства Центральной Америки и Вест-Индии. Европейская колонизация и коренное изменение населения. Традиционное плантационное хозяйство (выращивание сахарного тростника, бананов, цитрусовых и пр.). Новые виды хозяйства: горнодобывающая, обрабатывающая и нефтеперерабатывающая промышленность, международный туризм, финансовая деятельность, флот «удобного флага». Узкая экономическая специализация малых островных стран. Развитие «транзитной» экономики, выполняющей посреднические функции и имеющей некоторые стадии промышленного производства (в основном изготовление деталей и сборку).

Бразилия — латиноамериканский гигант. Бразилия — крупнейшая страна Латинской Америки и одна из крупнейших стран мира. Большая величина и разнообразие природно-ресурсного потенциала Бразилии. Главные виды природных ресурсов страны — минеральные, лесные, водные и др. Специфика населения страны: большая величина, значительный абсолютный прирост, распространение католицизма и португальского языка (Бразилия — крупнейшая католическая держава мира и крупнейшая португалоговорящая страна). Индустриализация и развитие современных производств; превращение Бразилии в новую индустриальную страну. Старые и новые отрасли международной специализации страны: экспортное значение сельского хозяйства, машиностроения (автомобильной и авиационной промышленности, электроники). Резкие контрасты в размещении населения и хозяйства страны. Экономические районы Бразилии: Юго-Восток, Юг, Северо-Восток, Центрально-Западный, Север; их географический облик. Доминирующая роль Юго-Востока; «индустриальный треугольник» Сан-Паулу, Рио-де-Жанейро, Белу-Оризонти. Амазония — зона нового освоения; ее экологические проблемы.

Практические работы. 1. Природно-ресурсный потенциал Англо-Америки. Оценка состава, величины и географии размещения важнейших видов природных ресурсов как основы для экономического развития субрегиона. 2. Анализ особенностей экономического развития и пространственного рисунка размещения хозяйства США. 3. Выявление географических особенностей населения Северной Америки. 4. Выявление особенностей отраслевой структуры хозяйства Латинской Америки и отдельных стран.

ТЕМА 8. АФРИКА

Африка в современном мире. Место Африки в современном мире: крупный природно-ресурсный потенциал, значительное и очень быстро растущее население, малые размеры экономики, очень низкий уровень социально-экономического развития, нестабильная политическая обстановка. Разнообразие природных ресурсов и их крайне неравномерное размещение. Важнейшие виды минеральных ресурсов: хромиты, фосфориты, марганец, уран, медь, бокситы. Лесные и водные ресурсы; возможности и проблемы их использования. Специфика населения: традиционный тип воспроизводства, крайняя неравномерность размещения, преобладание сельского населения и формирующаяся урбанизация, сложный этнический и религиозный состав, очень низкий уровень жизни большинства населения. Отсталая структура экономики, в которой велика доля сельского хозяйства и добывающих производств. Потребительское и товарное сельское хозяйство; главные культуры. Место Африки в системе международных экономических отношений; отрасли международной специализации хозяйства.

Географическое наследие Африки. Основные ранние миграционные потоки в Африке; переселение народов банту и арабов. Традиционные виды хозяйства; их развитие в гармонии с природой. Особенности традиционного африканского общества, базирующегося на тесной общности людей; отношения в африканской семье. Поздняя и быстрая колонизация Африки на рубеже XIX—XX вв.; раздел территории между крупными европейскими державами. Противоречивое наследие колониализма; его положительные и отрицательные последствия.

Географическая специфика Африки. Африканские ландшафты; двойственность («дуализм») территории — засушливые земли и переувлажненные леса. Процессы опустынивания и их последствия. Особенности размещения минеральных ресурсов; главные ареалы их концентрации. География расселения главных африканских этносов. Национальный состав населения; официальные языки в африканских странах. Религиозный состав населения; преобладание христианства и ислама. Пространственный рисунок размещения хозяйства, его очаговый характер. Главные районы концентрации промышленности. Колониальный рисунок транспортной сети. Формирующаяся урбанизация и гипертрофированное развитие главного города (как правило, столицы). Новые африканские столицы и причины их создания.

Географически субрегионы Африки. ЮАР — одна из крупнейших экономических держав континента. Географически субрегионы: Северная, Западная, Центральная, Восточная и Южная Африка; их особенности. Особая роль ЮАР в экономике Африки (в первую очередь в промышленности). Страна переселенческого капитализма; малые масштабы европейской иммиграции. Расовый и этнический состав населения. Система апартеида и борьба коренного африканского большинства за равноправие. Многочисленность официальных языков и ее причины. Неравномерность размещения населения; роль различных факторов. ЮАР — «страна четырех столиц». Минеральные ресурсы как важнейший фактор экономического развития страны; их главные виды и размещение. Особая роль руд драгоценных (платина, золото), черных (железная руда) и легирующих (ванадий, хром, титан) металлов, а также алмазов. Сельское хозяйство страны, его специализация, экспортное значение. Ведущая роль в экономике страны небольшой провинции Готенг, промышленного района Витваттерсранд, главных экономических центров Йоханнесбурга и Претории.

Практическая работа. 1. Создание географического образа территории Африки (одного из субрегионов Африки).

ТЕМА 9. АВСТРАЛИЯ И ОКЕАНИЯ

Австралия и Океания в современном мире. Заселение Австралии и Океании выходцами из Юго-Восточной Азии. Коренные жители: аборигены Австралии, тасманийцы и жители Океании; их образ жизни. Европейская колонизация в XVIII—XIX вв. Австралия и Новая Зеландия — страны переселенческого капитализма. Этапы хозяйственного развития Австралии: XVIII в. — место ссылки, XIX в. — развитие овцеводства и мясо-молочного скотоводства, зернового хозяйства, «золотая лихорадка», XX в. — развитие добывающей и обрабатывающей промышленности. Экономическое развитие стран Океании; высокий уровень развития Новой Зеландии. Специализация хозяйства малых островных стран Океании; большое значение культуры кокосовой пальмы.

Географическая специфика Австралии и Океании. Особенности географического положения региона — периферия Южного полушария. Уникальный состав региона: страна- материк и мир многочисленных островов Океании. Состав Океании и географические особенности Меланезии, Полинезии и Микронезии. Специфика географического положения и природных условий Австралии. Географические особенности заселения и освоения; современный характер размещения населения. Географические регионы Австралии; специализация их хозяйства; особая роль Юго-Востока.

Практическая работа. 1. Анализ структуры и географии внешнеторговых связей Австралии.

ТЕМА 10. РОССИЯ В МИРЕ

Геополитическое положение России. Россия — евразийская держава. Геополитическое положение. Важнейшие сферы геополитических интересов России. Ресурсный потенциал России. Особенности природно-ресурсного потенциала и трудовых ресурсов.

Россия в мировой экономике. Масштабы и уровень развития российского хозяйства. Место России в системе международных экономических отношений. Структура и география внешней торговли России. Конкурентные преимущества и недостатки российского хозяйства. Россия и мир в начале XXI в.

Практическая работа. 1. Анализ особенностей развития мирового хозяйства и хозяйства России в начале XXI в.

Раздел III. Глобальные проблемы человечества

Глобальные проблемы современности. Экологическая проблема в фокусе современного мирового развития. Понятие о глобальных проблемах. Классификация глобальных проблем современности: политические, экономические и социальные. Тесная взаимосвязь и взаимообусловленность глобальных проблем. Возникновение и суть сырьевых проблем. Экологические проблемы — самые актуальные проблемы современности; экологический кризис. Главные факторы возникновения экологических проблем. Пути решения экологических и сырьевых проблем — экстенсивный и интенсивный; их особенности. Экологическая ситуация в различных регионах и странах мира (доля нарушенных ландшафтов, уровень загрязнения атмосферы и пр.). Концепция устойчивого развития.

Проблема демилитаризации и сохранения мира. Неизбежны ли войны? Понятие о милитаризации; ее противоречивое влияние на общество. Военно-промышленный комплекс (ВПК), его структура и место в экономике. Возможные пути демилитаризации общественной жизни; роль конверсии. Проблемы сохранения мира и пути создания стабильной политической обстановки. Миротворческая деятельность международных организаций и крупных государств; роль России как миротворца.

Глобальная продовольственная проблема. Можно ли накормить всех людей: ресурсы продовольствия на планете. Основные виды продовольствия: естественное, культивируемое, промышленное. Главные виды продуктов: зерно, картофель, рыба, мясо, молоко и пр. Причины возникновения продовольственной проблемы. География сытости и голода в современном мире; калорийность питания в странах мира. Районы с самой острой продовольственной ситуацией: Южная, Восточная и Юго-Восточная Азия, а также Африка. Пути решения продовольственной проблемы; как увеличить производство продовольствия.

Практическая работа. 1. Выявление региональных особенностей глобальных проблем человечества.

3. Тематическое планирование

№ темы	Разделы. Темы уроков	Реализации воспитательного потенциала урока (виды и формы деятельности)	Кол-во часов
	10 класс		
	Раздел I Географическая картина мира		46
1	Природа и человек в современном мире	организация шефства мотивированных и эрудированных обучающихся над их неуспевающими одноклассниками, дающего обучающимся социально значимый опыт сотрудничества и взаимной помощи;(семинары)	6
2	Население мира	организация шефства мотивированных и эрудированных обучающихся над их неуспевающими одноклассниками, дающего обучающимся социально значимый опыт сотрудничества и взаимной помощи; привлечение внимания обучающихся к ценностному аспекту изучаемых на уроках явлений, организация их работы с получаемой на уроке социально значимой информацией – инициирование ее обсуждения, высказывания обучающимися своего мнения по ее поводу, выработки своего к ней отношения; (конференция, диалог)	11

3	География мирового хозяйства	организация шефства мотивированных и эрудированных обучающихся над их неуспевающими одноклассниками, дающего обучающимся социально значимый опыт сотрудничества и взаимной помощи; привлечение внимания обучающихся к ценностному аспекту изучаемых на уроках явлений, организация их работы с получаемой на уроке социально значимой информацией – инициирование ее обсуждения, высказывания обучающимися своего мнения по ее поводу, выработки своего к ней отношения; (диалог, проекты)	28
	Раздел II Многоликая планета		22 (81)
4	Регионы и страны мира	внимания обучающихся к ценностному аспекту изучаемых на уроках явлений, организация их работы с получаемой на уроке социально значимой информацией – инициирование ее обсуждения, высказывания обучающимися своего мнения по ее поводу, выработки своего к ней отношения; (виртуальные путешествия)	4
5	Зарубежная Европа	инициирование и поддержка исследовательской деятельности обучающихся в рамках реализации ими индивидуальных и групповых исследовательских проектов, что даст обучающимся возможность приобрести навык самостоятельного решения теоретической проблемы, навык генерирования и оформления собственных идей, навык уважительного отношения к чужим идеям, оформленным в работах других исследователей, навык публичного выступления перед аудиторией, аргументирования и отстаивания своей точки зрения.(конференция)	18
	Всего за год		68
	11 класс		
6	Зарубежная Азия	инициирование и поддержка исследовательской деятельности обучающихся в рамках реализации ими индивидуальных и групповых исследовательских проектов, что даст обучающимся возможность приобрести навык самостоятельного решения теоретической проблемы, навык генерирования и оформления собственных идей, навык уважительного отношения к чужим идеям, оформленным в работах других исследователей, навык публичного выступления перед аудиторией, аргументирования и отстаивания своей точки зрения.(диалог)	22

7	Америка	инициирование и поддержка исследовательской деятельности обучающихся в рамках реализации ими индивидуальных и групповых исследовательских проектов, что даст обучающимся возможность приобрести навык самостоятельного решения теоретической проблемы, навык генерирования и оформления собственных идей, навык уважительного отношения к чужим идеям, оформленным в работах других исследователей, навык публичного выступления перед аудиторией, аргументирования и отстаивания своей точки зрения.(виртуальные путешествия)	13
8	Африка	инициирование и поддержка исследовательской деятельности обучающихся в рамках реализации ими индивидуальных и групповых исследовательских проектов, что даст обучающимся возможность приобрести навык самостоятельного решения теоретической проблемы, навык генерирования и оформления собственных идей, навык уважительного отношения к чужим идеям, оформленным в работах других исследователей, навык публичного выступления перед аудиторией, аргументирования и отстаивания своей точки зрения.(виртуальные путешествия)	11
9	Австралия и Океания	инициирование и поддержка исследовательской деятельности обучающихся в рамках реализации ими индивидуальных и групповых исследовательских проектов, что даст обучающимся возможность приобрести навык самостоятельного решения теоретической проблемы, навык генерирования и оформления собственных идей, навык уважительного отношения к чужим идеям, оформленным в работах других исследователей, навык публичного выступления перед аудиторией, аргументирования и отстаивания своей точки зрения.(виртуальные путешествия)	7
10	Россия	инициирование и поддержка исследовательской деятельности обучающихся в рамках реализации ими индивидуальных и групповых исследовательских проектов, что даст обучающимся возможность приобрести навык самостоятельного решения теоретической проблемы, навык генерирования и оформления собственных идей, навык уважительного отношения к чужим идеям, оформленным в работах других исследователей, навык публичного выступления перед аудиторией, аргументирования и отстаивания своей точки зрения.(диалог)	6
	Раздел III Глобальные проблемы человечества	использование воспитательных возможностей содержания учебного предмета через демонстрацию обучающимся примеров ответственного, гражданского поведения, проявления человеколюбия и добросердечности, через подбор соответствующих текстов для чтения, задач для решения, проблемных ситуаций для обсуждения в классе; привлечение внимания обучающихся к ценностному аспекту изучаемых на уроках явлений, организация их работы с получаемой на уроке социально значимой информацией – инициирование ее обсуждения, высказывания обучающимися своего мнения по ее поводу, выработки своего к ней отношения;	9

		(семинар)	
	Всего за год		68
	Всего на учебный предмет		136

Воспитательный потенциал учебного предмета «история» реализуется через:

1) фронтальную, индивидуальную и групповую формы организации учебной деятельности на уроке;

2) Различные виды деятельности, такие как: Слушание объяснений учителя; слушание и анализ выступлений своих товарищей; самостоятельная работа с учебником и научно-популярной литературой; написание рефератов и докладов; наблюдение; просмотр учебных фильмов; анализ графиков, таблиц, схем; объяснение наблюдаемых явлений; анализ проблемных ситуаций; работа с раздаточным материалом.